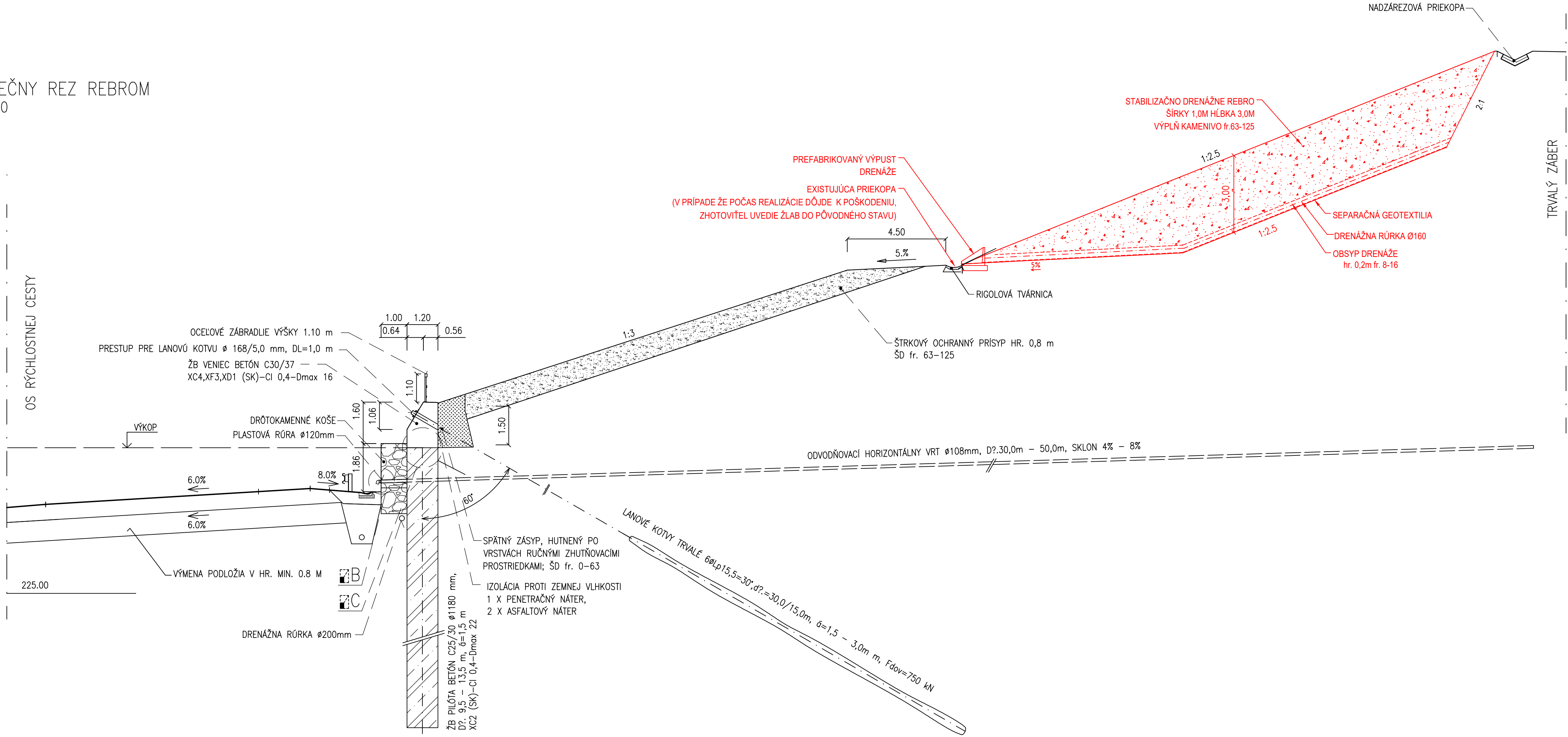
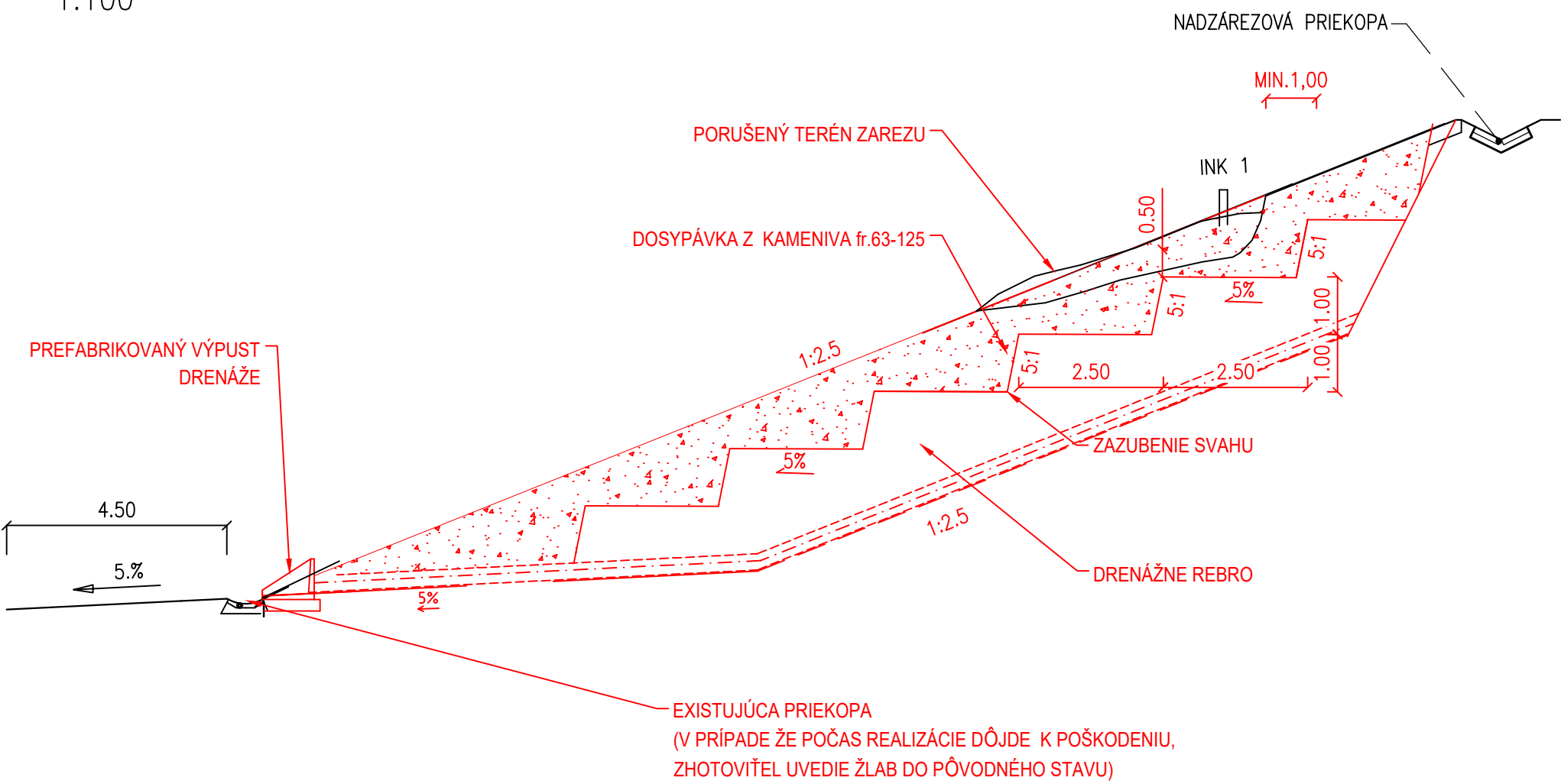


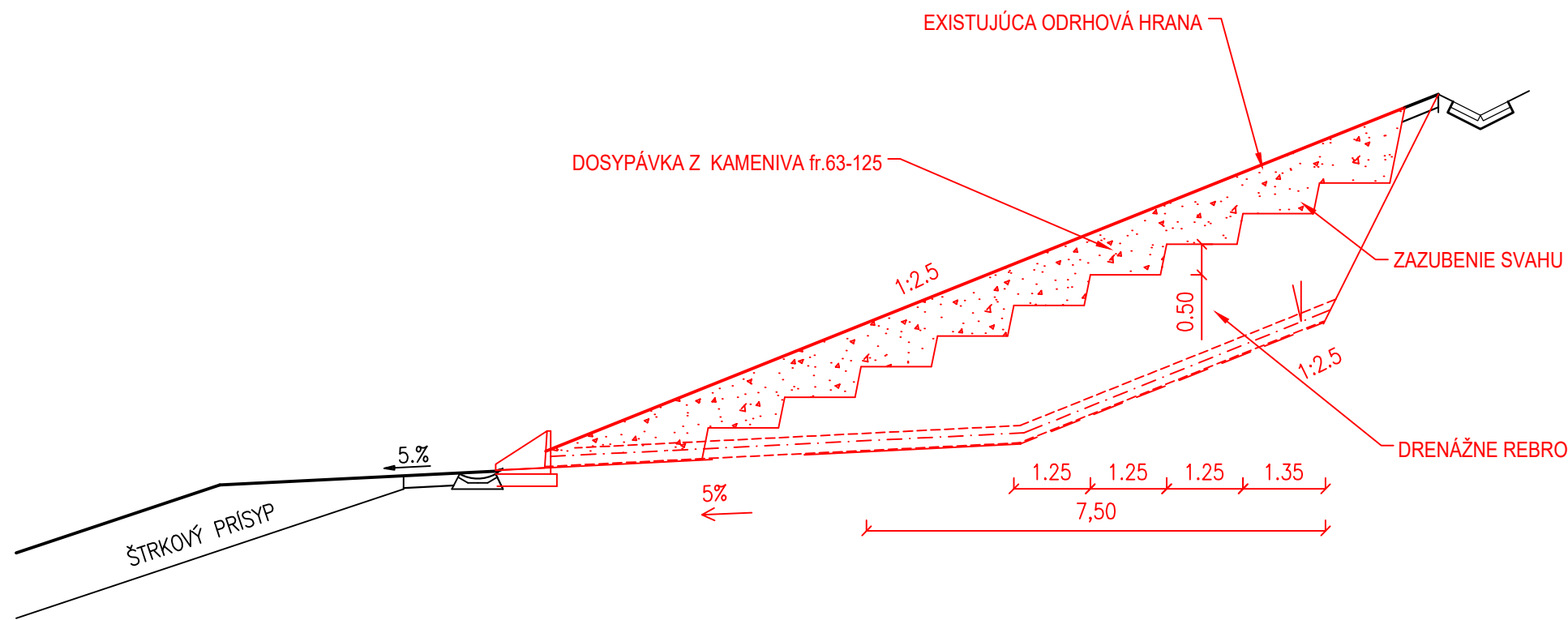
PRIEČNY REZ REBROM
1:100



PRIEČNY REZ UPRAVY TERÉNU V MIESTE ZOSUVU Č.1
1:100





PRIEČNY REZ UPRAVY TERÉNU V MIESTE ZOSUVU Č.2
1:100



POZNÁMKY

- HĽBKÁ ÚPRAVY TERÉNU V MIESTE ZOSUVU MUSÍ BYŤ POD ŠMYKOVOU PLOCHOU ZOSUVU.
- PLOCHA ÚPRAVY TERÉNU JE URČENÁ NA ZÁKLADE OBHLIADKY MIESTA STAVBY KU DŇU ODVODZANIA DOKUMENTÁCIE.
- PLOCHA MOŽE BYŤ UPRAVENÁ NA ZÁKLADE OBHLIADKY PO STIAHnutí ORNICE ALEBO ROZŠÍRENIA SA ZOSUVU DO VYKONANIA SANÁČNYCH OPATRENÍ
- HĽBKU A ROZSAH ODKOPU MUSÍ SCHVÁLIŤ GEOTECHNICKÝ DOZOR STAVBY

ZPRAV		VÝKONAL		DÁTUM	
b					
c					
d					
INVESTOR:		HL. PROJEKTANT:		PROJEKTANT ČASŤ:	
 NÁRODNÁ DIAĽNIČNÁ SPOLOČNOSŤ					
NÁRODNÁ DIAČNÍČNÁ SPOLOČNOSŤ DUBRAVSKÁ CESTA 14, 841 04 BRATISLAVA		HADE s.r.o. JARABINKOVÁ 80, 821 09 BRATISLAVA			
NÁZOV ZÁKAZKY:					
Sanácii zárezu na R4 Milhost' pre SSÚR 4					
OBJEKT:		VYPRACOVAL:		ING. LUKÁŠ HOZZA	
SANÁCIA ZOSUVU		TECHNICKÁ KONTROLA:		ING. JOZEF ANTOL	
NÁZOV VÝKRESU:		ZODPOVEDNÝ PROJEKTANT:		ING. LUKÁŠ HOZZA	
VZOROVÉ REZY		STUPEŇ PD:		POČET AL:	
		DÁTUM:		PRÍLOHA:	
		12/2023		8x	
		MERKA:		04	
		1:100			
TATO DOKUMENTÁCIA JE SOUČASŤOU PRÁCE ZHOTOVITEĽA. ŽADATEĽ ČASŤ TETOJ DOKUMENTÁCIE NESMIE BYŤ REPRODUKOVANÁ, ALBO POUŽITA INE, NEŽ NA ÚČELOM, KTORÝM JE POUŽITÁ.					